

LISTE DES EMPLACEMENTS RESERVES

| N° | Désignation/localisation | Bénéficiaire |
|----|--|--------------|
| 1 | Elargissement de la rue de Hegenheim, au nord-est du village | Commune |
| 2 | Accès à la zone 1AU depuis la rue de Wentzwiller | Commune |
| 3 | Liaison à long terme à préserver vers le nord (8 m d'emprise) | Commune |
| 4 | Extension des espaces sportifs et de loisirs | Commune |
| 5 | Accès à la zone 1AU depuis la rue des Vergers (8 m d'emprise) | Commune |
| 6 | Accès vers le nord-ouest depuis la rue des Prés | Commune |
| 7 | Elargissement de la rue du Chateau avec aménagement d'un espace de retournement | Commune |
| 8 | Liaison entre la rue des Romains et la rue des Vosges | Commune |
| 9 | Elargissement de la rue de l'Eglise et aménagement d'un espace de retournement | Commune |
| 10 | Elargissement de la rue des Chalets | Commune |
| 11 | Aménagement du carrefour rue de Leymen (RD 16), rue des Vignes, RD 12b | Commune |
| 12 | Elargissement de la rue Espel | Commune |
| 13 | Aménagement du carrefour rue du Kelberg, rue de Hegenheim au Klepferhof | Commune |
| 14 | Aménagement du carrefour rue de Hegenheim avec la desserte de la zone UCa (Klepferhof) | Commune |
| 15 | Elargissement de la voie de desserte de la zone UCa (Klepferhof) | Commune |
| 16 | Conduite d'eau | Commune |
| 17 | Accès à la zone 1AU depuis la rue de Hegenheim (emprise = 8 m) | Commune |
| 18 | Liaison à long terme à préserver vers le nord (8 m d'emprise) | Commune |

maître d'ouvrage :
Commune de Hagenthal-le-Bas

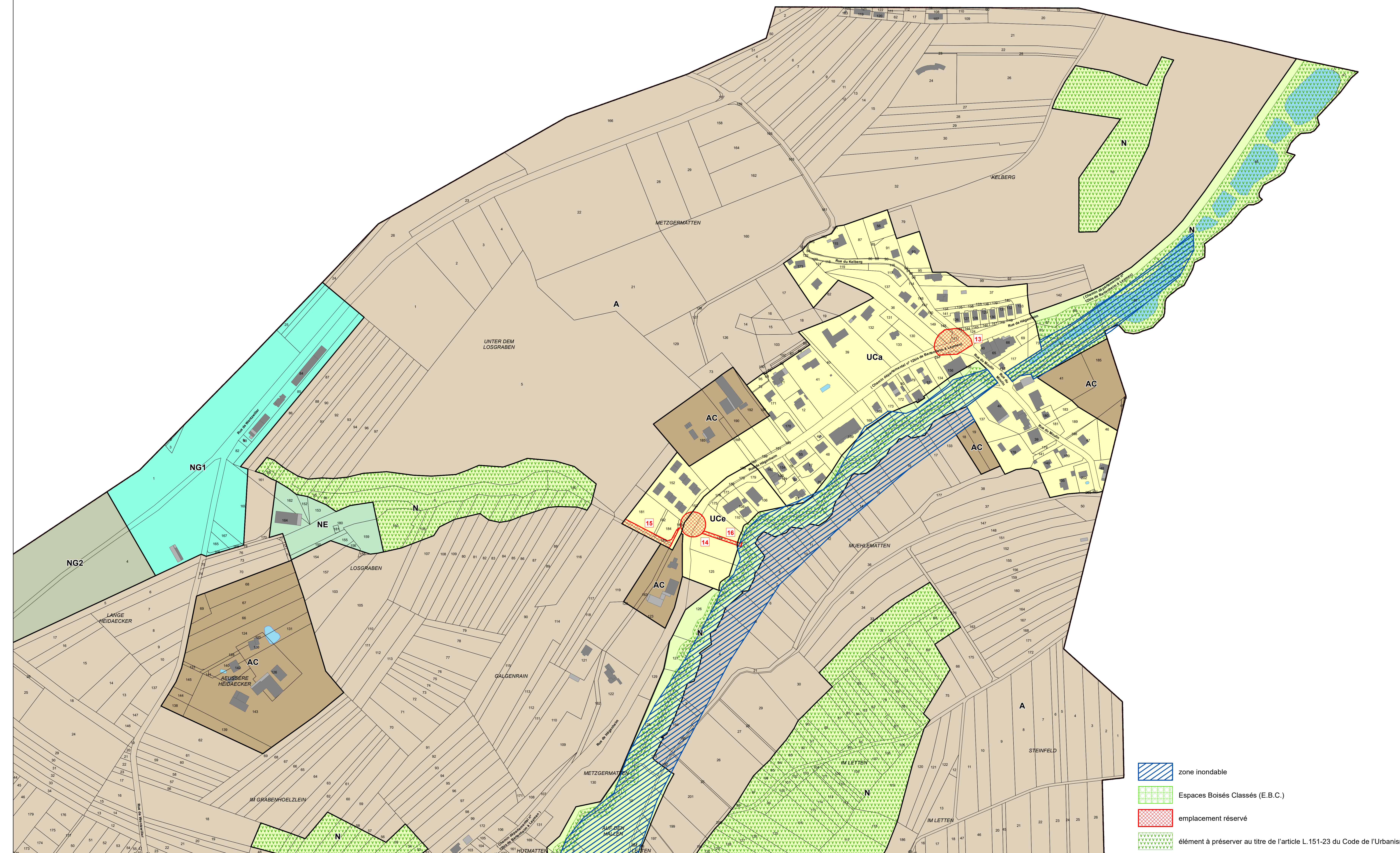
Plan Local d'Urbanisme


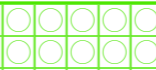


REGLEMENT GRAPHIQUE

PLU APPROUVE

Vu pour être annexé à la délibération du Conseil municipal en date du 19/12/2019.

A Hagenthal-le-Bas, le 20/12/2019
Le Maire, François GASSER.



-  zone inondable
-  Espaces Boisés Classés (E.B.C.)
-  emplacement réservé
-  élément à préserver au titre de l'article L.151-23 du Code de l'Urbanisme