

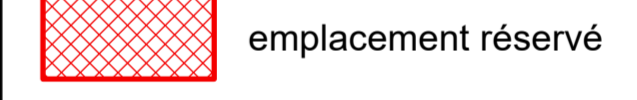
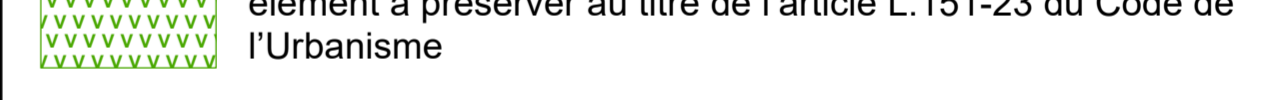
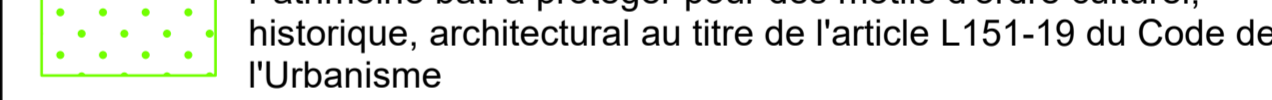
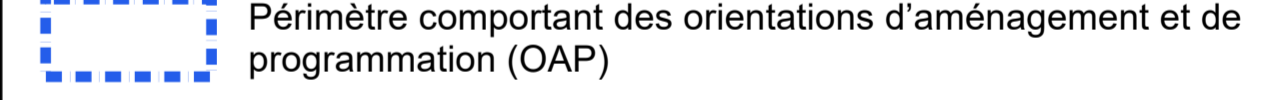
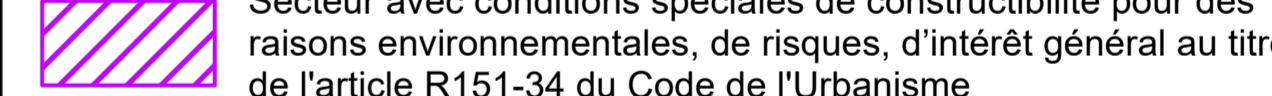




N°	Désignation/localisation	Bénéficiaire
1	Aménagement du carrefour	Commune
3	Accès à la zone 1AU depuis la rue de Hegenheim	Commune
4	Extension des espaces sportifs et de loisirs	Commune
5	Extension des équipements publics du centre-ville	Commune
6	Accès vers le nord-ouest depuis la rue des Prés	Commune
7	Élargissement de la rue du Château avec aménagement d'un espace de retournement	Commune
8	Liaison entre la rue des Romains et la rue des Vosges	Commune
9	Élargissement de la rue de l'Église	Commune
10	Élargissement de la rue des Chalets avec 8 m d'emprise	Commune
11	Aménagement du carrefour rue de Leymen (RD 16), rue des Vignes, RD 12B + acquisition d'un calvaire	Commune
12	Aménagement du carrefour rue du Kelberg, rue de Hegenheim au Klepferhof	Commune
13	Liaison douce entre Hagenthal et Schönenbuch	Commune
14	Aménagement de sécurité de l'entrée du village	Commune
15	Aménagement d'une aire de retournement rue du Ried	Commune
16	Liaison à long terme à préserver vers le nord (8 m d'emprise)	Commune
17	Aménagement de la rue des Prés	Commune
18	Acquisition d'un calvaire	Commune
19	Acquisition d'un calvaire	Commune
20	Acquisition d'un calvaire	Commune
21	Acquisition d'un calvaire	Commune
22	Acquisition d'un calvaire	Commune
23	Acquisition d'un calvaire	Commune
24	Acquisition d'un calvaire	Commune
25	Acquisition d'un calvaire	Commune
26	Acquisition d'un calvaire	Commune

-  zone inondable
-  Espaces Boisés Classés (E.B.C.)
-  emplacement réservé
-  élément à préserver au titre de l'article L. 151-23 du Code de l'Urbanisme
-  Patrimoine bâti à protéger pour des motifs d'ordre culturel, historique, architectural au titre de l'article L.151-19 du Code de l'Urbanisme
-  Périmètre comportant des orientations d'aménagement et de programmation (OAP)
-  Secteur avec conditions spéciales de constructibilité pour des raisons environnementales, de risques, d'intérêt général au titre de l'article R151-34 du Code de l'Urbanisme

maître d'ouvrage :
Commune de Hagenthal-le-Bas

Plan Local d'Urbanisme

REGLEMENT GRAPHIQUE

PLU approuvé en date du 19/12/2019
 MODIFICATION n°1 approuvée le 16/09/2021

MODIFICATION N° 2
 Vu pour être annexé à la délibération du Conseil municipal en date du 11/12/2025.

A Hagenthal-le-Bas, le
 M. Gilbert FUCHS, le Maire



conduite d'études :
 OTE Ingénierie



1:2 000

